

Friday 10 July 2009

cerca nel sito...

Pesca Abruzzo ▸ Lago di Scanno (Scanno)

Home

Fisherman's Club

Itinerari

Foto gallery

Utenti

Gruppi

Forum

Menu principale

[Pesca Abruzzo](#)
[Itinerari Pesca Abruzzo](#)
[Itinerari Teramo](#)
[Itinerari Pescara](#)
[Itinerari Chieti](#)
[Itinerari L'Aquila](#)
[Itinerari Lazio](#)
[Itinerari Marche](#)
[Più Ricercati](#)
[Prodotti Consigliati](#)
[Mappa del Sito](#)
[Permessi e Licenze](#)
[Forum Pesca Abruzzo](#)
[Comunicati Pesca](#)

[Annunci Google](#)
[Itinerari Pesca](#)
[Laghetto Pesca Trote](#)
[Lago Di Caldonazzo](#)
[Pesca Pescare](#)
[Pacchetti Pesca](#)

[Annunci Google](#)
[Pesca Lago](#)
[Pesca Trentino](#)
[Lagheti](#)
[Lago Di Leviso](#)

Lago di Scanno

Lago del Turano

le migliori occasioni immobiliari da un'occhiata ai filmati e foto

www.casedifamiglia.com

20 Alberghi Lago di Como

Alberghi intorno Lago di Como Con foto e descrizioni dettagliate.

www.booking.com/Lago-di-Como

Novità Tide Minnow

Disponibili i Tide Minnow DUO Lures nuovi colori stagione 2009

www.superfish.it


12.000 articoli da pesca

Tutto quello che hai sempre voluto ai prezzi che non hai mai sperato

www.laminicio.it



Annunci Google

Scritto da **Paolo M.**

Dove si trova

Venendo dalla costa, innanzitutto imbocchiamo l'autostrada A14. Prendiamo l'uscita A25 Roma - Pescara, percorriamola per circa 65km ed usciamo a Cocullo. Proseguiamo ora dritti e giriamo poco dopo imboccando la strada che va a sud Cocullo - Anversa degli Abruzzi.

Dopo aver percorso pochi chilometri, proseguiamo imboccando la strada regionale 479 verso Villalago e la città di Scanno. Dopo una ventina di chilometri, superando anche il bacino artificiale "San Domenico" giungeremo al lato nord del lago di Scanno. Venendo da L'Aquila dovremo percorrere prima l'A24, poi l'A25 Pescara - Chieti, uscire sempre a Cocullo e seguire le stesse indicazioni.

Permessi e licenze

Oltre alla licenza tipo "B" occorre il tesserino **FIPSAS** che può essere richiesto ai comuni di Scanno e Villalago, o al bar "Dei salici". Il permesso può essere giornaliero, al prezzo intorno ai 5 euro, settimanale, sui 21 euro, oppure mensile a 52 euro.

Descrizione

Il lago di Scanno sorge nella verde e rigogliosa vallata del Sagittario, in un incantevole paesaggio dove la natura selvaggia fa da padrona, nonostante la presenza di edifici e caseggiati intorno le rive. Questo bacino, che è il più grande specchio d'acqua naturale d'Abruzzo, nacque a causa di uno sbarramento del fiume Tasso in seguito ad una frana staccatasi dal Monte Genzana in tempi molto

Hotel Lago Maggiore

Alberghi intorno Lago Maggiore. Con foto e descrizioni dettagliate. Booking.com/Alberghi-Lago-Maggiore

Novità Tide Minnow

Disponibili i Tide Minnow DUO Lures nuovi colori stagione 2009 www.superfish.it



Fisherman's Club

Username

Password

 Ricordami

Entra

Password dimenticata?

Nessun account? **Registrati**

TAG

[Carpfishing Fiume Fiumi Pescara Fiumi](#)
[Teramo Itinerari Chieti Itinerari L'Aquila](#)
[Itinerari Lazio Itinerari Marche Itinerari Pescara](#)
[Itinerari Teramo Laghi Chieti Laghi L'Aquila](#)
[Laghi Pescara Laghi Teramo Lago](#)
[Licenza B Licenze Pesca Mosca Pesca](#)
[Black Bass Pesca Luccio Pesca Siluro Pesca](#)
[Trotta Spinning Surfcasting](#)

ITINERARI L'AQUILA

[Lago di Campotosto \(Campotosto\)](#)
[Lago di Scanno \(Scanno\)](#)
[Lago La Quaglia Raiano](#)

La Mincio

Attrezzi pesca lowcost

Offerte e novità ogni settimana

SCOPRILE ORA

100000.laminicio.com Annunci Google

Prodotti

lontani. Il lago copre oggi una superficie di circa 1 km quadro, ha una forma quasi rettangolare, che per alcuni ricorda un grosso cuore e raggiunge, nei periodi di maggior afflusso, profondità di 30-32 metri, toccando massimi di 36 metri. Le acque sono abbastanza limpide ed hanno una colorazione sul verde smeraldo per via di microrganismi acquatici, il fondale e' un po' irregolare, misto terra-roccia, nei mesi piu' caldi nascono piccoli erbai sommersi.

Il lago e' accessibile in molti punti, circondato per gran parte dalla strada che lo costeggia; le sponde sono per gran parte ghiaiose e terrose ma con poca erba, sono in genere abbastanza larghe e capienti per stazionarvi a lungo; alcuni tratti sono molto pittoreschi perche' caratterizzati dalla presenza di alti alberi a pochissima distanza dall'acqua. E' anche vero pero', sempre a proposito dell'agibilita', che si possono incontrare isolati canneti e zone di fitti arbusti che si spingono dalla riva fin dentro l'acqua, rendendo cosi' la sponda impraticabile, questo soprattutto nella zona sotto la grande collina.

Se volete provare con natanti o belly boat, fate pure e potrete fare tentativi anche nelle zone meno battute, in ogni caso e' possibile affittare piccole imbarcazioni anche direttamente sul lago.

Specie Ittiche

Il lago di Scanno e' un itinerario rinomato e consigliabile per la quantita' di pesce che popola le sue acque. Troviamo qui il giusto equilibrio fra predatori ed altri pesci. Iniziamo con i predatori: tra questi ci sono **lucci**, **black bass** e persici reali.

Tutte e tre queste specie raggiungono buone dimensioni, sono presenti con esemplari di diverse taglie anche a riprova del fatto che i pesci sembrano riprodursi con regolarita'.

Tra i ciprinidi troviamo **carpe**, scardole e cavedani. Le carpe sono presenti in discreto numero, le scardole sono presenti in maniera massiccia, mentre il cavedano ultimamente sta notevolmente aumentando la sua popolazione rendendo la sua una presenza a volte infestante.

Oltre poi alle splendide tinche e ai persici sole, veniamo ai salmonidi, rappresentati da trote e coregoni.

Le **trote** presenti sono soprattutto esemplari di media taglia, che stazionano nelle zone della riva (ma si incontrano talvolta anche esemplari di grossa taglia), il coregone invece vive nelle zone piu' profonde del lago e vanta davvero una buona popolazione con esemplari di tutte le dimensioni.

Ultimamente ci sono stati problemi di mancanza di ossigeno nelle acque del lago, che hanno portato alla moria di molti esemplari di coregone e persico reale, tuttavia le autorita' stanno prendendo provvedimenti per tenere la situazione sotto controllo.

Tecniche di pesca

Per gli amanti dello **spinning**, questo itinerario fa proprio al caso vostro, che siate o meno muniti di imbarcazione.

In generale, i periodi migliori sono quelli da meta' marzo a fine maggio e il primo autunno, quando le temperature sono piu' miti e quasi tutte le specie sono attive.

A seconda della stagione, della temperatura, della presenza o meno di Sole o semplicemente dei vostri gusti, potete dedicarvi a trote, lucci, persici reali, black bass o cavedani.

Questi pesci sono tutti presenti nelle zone dal sottoriva fino a profondita' non eccessive, e' bene cercarli vicino ad arbusti sommersi, nelle piccole insenature, o se avete un po' di esperienza, potreste provare a riconoscere i dislivelli del fondale dove i predatori sono in caccia.

La classica attrezzatura con canna da 2,4 e mulinello da 3000/4000 con diverse bobine vi permette anche di passare da una preda all'altra nell'arco della giornata.

Per il luccio, fate lavorare a poca distanza dal fondo grossi twister color perla o gialli, ondulanti tipo toby o ardito, oppure provate con i minnow, ma ricordate che devono lavorare da mezz'acqua in giu'; nelle colorazioni tenete conto del verde delle acque, della luce e del fatto che i lucci qui puntano ai cavedani e ai persici; ricordate che nel sottoriva ci sono esemplari spesso di taglie modeste, per cui se cercate il big one esche piu' pesanti e lanciate piu' lontano.

Il black bass, attivo dai 15-16 gradi in su' e' una preda divertente, ma ricordatevi che la sua attivita' si svolge a diversi livelli di profondita' nell'arco della giornata, ma in genere questi pesci si trovano vicino a punti di riferimento, e soprattutto nella zona di fronte al paese di Scanno.

I persici reali ed i cavedani cacciano in branco. I cavedani girano nei

TU FAI SPORT ?

1 IN CITTA'


2 AL MARE

3 IN MONTAGNA

Nenciini Sport

OLTRE 12.000 ARTICOLI

link



bassi fondali e sono molto facili da catturare soprattutto nelle giornate di sole.

Per black, persici e cavedani bene rotanti e minnow di dimensioni adeguate; per i black anche i grossi twister sono molto validi, da tenere sempre una scorta di diversi colori.

Cambiamo argomento e passiamo alla pesca a galleggiante, che da ottimi risultati e divertimento assicurato con carpette, scardole, ancora cavedani e tinche; necessaria una sonda per la profondità, galleggianti non troppo voluminosi, pasturazione non eccessiva e lenze sottili. Bene anche le tecniche a fondo, con pasturatore e all'inglese. Le esche vanno dal mais ai lombrichi e alle paste.

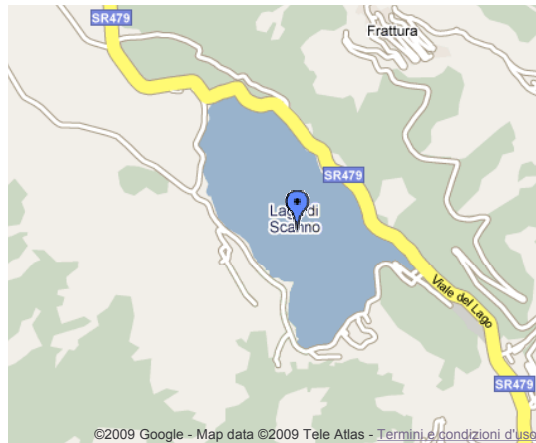
Per i coregoni si usa come al solito moschera o pesca dalla barca, in quanto questo pesce vive negli strati piu' profondi.

I Nostri Consigli

Ricordatevi innanzitutto che il Lago di Scanno si trova a 922 metri di altezza, in un ambiente caratterizzato da clima montano, e le temperature sono molto rigide in inverno, mese in cui il lago ghiaccia facilmente.

Informatevi se potete sulle condizioni climatiche prima di affrontare il viaggio.

Se cercate a spinning incontri emozionanti, provate ad affittare una barca e recatevi nelle zone meno battute o nelle sponde di arbusti sommersi: pescando con esche siliconiche ed ami antialga, puo' capitarvi la sorpresa!!!



Visualizzazione ingrandita della mappa

**Lago Laghi L Aquila Itinerari L Aquila Licenza B Pesca Luccio
Pesca Trota Pesca Black Bass Spinning**

Pubblicato in : **Itinerari L Aquila**



Commenti utenti (0) 

**Aggiungi il tuo
commento**

Nessun commento postato

Aggiungi il tuo commento

mXcomment 1.0.7 © 2007-2009 - visualclinic.fr
License **Creative Commons** - Some rights reserved

[\[Indietro\]](#)

Pesca.Abruzzo.it : Pesca in Abruzzo. Di ogni **Itinerario** indichiamo la descrizione del posto, la Licenza necessaria, le tecniche di pesca, le specie ittiche presenti e i nostri consigli.
Dell'Abruzzo non perdetevi anche i nostri **Vini**.